

**FOTOGRAFIA INMUEBLE**



**FOTOGRAFIA CONTEXTO**



**LOCALIZACION**



**CRITERIOS DE CALIFICACION**

- ✓ Representar en alguna medida y de modo tangible o visible una o mas épocas de la historia de la ciudad o una o mas etapas de la Arquitectura y/o urbanismo en el País.
  - ✓ Ser un testimonio o documento importante en el proceso histórico de planificación o formación de la estructura física de la ciudad.
  - ✓ Ser un Ejemplo culturalmente importante de un tipo de edificación o conjunto arquitectónico.
- Ser un testimonio importante de la conformación del hábitat de un grupo social determinado.
- Constituir un hito de referencia urbana culturalmente significativa en la ciudad.
- Ser un ejemplo destacado de la obra de un arquitecto urbanista o de un grupo de éstos de trayectoria reconocida a nivel nacional o internacional.
- Estar relacionado con personajes o hechos significativos de la historia de la ciudad o del País.

**CLASIFICACION**

ARQUITECTONICA: 20-40-T-Ad

POPULAR: Techo-Fachada

SIC MOD. CT, CONSERVACION TIPOLOGICA CATEGORIA

TEUSAQUILLO, 13 LOCALIDAD

Teusaquillo, 101 UPZ

Teusaquillo, 7104 BARRIO 24 M/ZNA 15 PREDIO

AAA0083HNNX HABITACIONAL CHIP USO

BALDOMERO GENARO URREGO RAMIREZ PROPIETARIO

Transversal 17 No. 35-19/23/25/27 DIRECCION

CODIGO CATASTRAL

MATRICULA INMOBILIARIA

2 No. PISOS FECHA CONSTRUCCION

Tiene Observación:

**FECHA DE ...**

ELABORACION: Lunes, 02 de Febrero de 2004

ACTUALIZACION: Lunes, 02 de Febrero de 2004



BIENES DE INTERES CULTURAL

DEPARTAMENTO ADMINISTRATIVO DE PLANEACION DISTRITAL

BOGOTA D.C.

FICHA VALORACION ARQUITECTONICA INMUEBLE - TIPO

20-40-T-Ad

Barrio: Teusaquillo



**DESCRIPCION DEL TIPO**

Inmuebles localizados entre medianeras (rara vez en esquina) que pueden contar o no con antejardín; presentan como característica el manejo de cubiertas elaboradas en teja de barro, con inclinación igual o menor a 30°. Los dos cuerpos, el de su cubierta y el de su fachada determinan un sentido horizontal en su composición general. Los vanos de ventanas presentan formas y remates diversos dentro de distribuciones Variadas.

**Valores de estructura:** La implantación con antejardines otorgan al espacio privado posibilidades definidas de distribución espacial interna (a menudo determinan la aparición de patios interiores de iluminación) y al espacio público calidad ambiental. El manejo de la accesibilidad frontal se desarrolla de forma lateral o central definiendo distribuciones diferenciadas de los espacios de uso social y privado.

**Valores de forma:** La composición de la fachada muestra como motivo central los triángulos que definen el manejo de las cubiertas inclinadas; adicionalmente se divide en cuerpo que definen ritmos y localización de los vanos de puertas y ventanas. La proyección de los volúmenes en la fachadas, cuando se presenta, establece efectos volumétricos de gran solidez y coherencia.

**Valores de significado:** la disposición y combinación de los materiales de cubierta y fachadas, su elaboración detallada y las texturas y colores que ofrecen, establecen un lenguaje que, junto con la disposición de puertas y ventanas de madera también elaboradas, caracteriza esta arquitectura. Los detalles de marcos y rejas de ventanas son igualmente característicos.

**POSIBILIDADES DE INTERVENCION**

La implantación general (antejardines con prioridad) debe ser mantenida, si bien pueden abrirse posibilidades de mayor ocupación (áreas posteriores o laterales sin que se pierda la noción de aislamiento lateral), siempre y cuando mantenga de manera estricta relaciones de alturas de remates de volúmenes y cornisas, así como con los perfiles de cubiertas (inclinaciones, cumbres, limahoyas, limatesas), ritmos y proporciones de puertas y ventanas, materiales compatibles y armónicos.

FECHA DE ...

ELABORACION:

Lunes, 02 de Febrero de 2004

ACTUALIZACION:

Lunes, 02 de Febrero de 2004



Departamento Administrativo  
**PLANEACIÓN**  
SERVICIO REGIONAL DE PLANEACIÓN S. R. E.

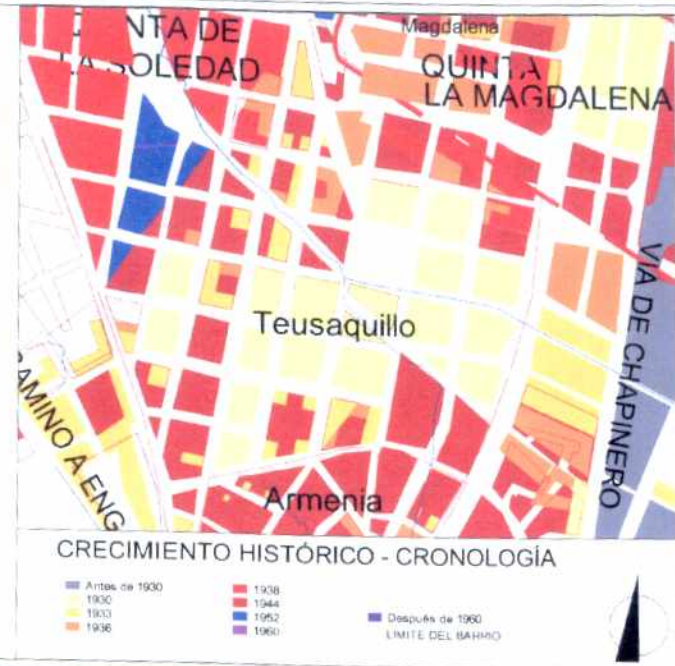
**BIENES DE INTERES CULTURAL**

**DEPARTAMENTO ADMINISTRATIVO DE PLANEACION DISTRITA**

**BOGOTA D.C.**

**FICHA VALORACION URBANA**

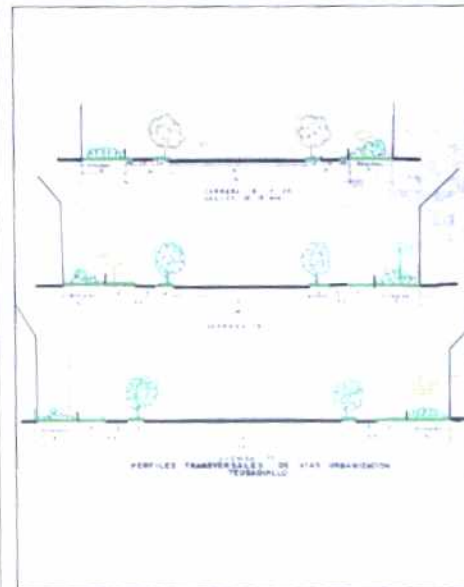

**Teusaquillo**



El barrio Teusaquillo fue, durante los primeros años de la década del treinta (siglo XX), el germen de todo el desarrollo urbano entre la calle 26 y la calle 80, al occidente de la Caracas. Se planteó como una propuesta abstracta de una retícula urbana dispuesta a crecer indefinidamente.

Su propuesta reticular, sin embargo, se pliega a los accidentes y permite la aparición de diagonales y formas de manzanas correspondientes. El parque como centro de la composición original mantiene su prelación y de allí parten las vías principales o lo circundan.

Las calles amplias y arborizadas, muestran una predialización definida pero flexible que abrió la posibilidad de construcciones con antejardines y aislamientos laterales. Esta posibilidad predial configuro una espacialidad urbana de características únicas dentro de Bogotá.



**FECHA DE ...**

**ELABORACION:**

**lunes, 02 de febrero de 2004**

**ACTUALIZACION:**

**lunes, 02 de febrero de 2004**